


CASTILLOS TORRES Y FORTALEZAS

de la Comunidad Valenciana



ENTREGA 13

VILLENA, ARGELITA, AYODAR, CASTILLO DE VILLAMALEFA, GIRABA-LUDIENTE

Equipo MSJ

Levante

EL MERCANTIL VALENCIANO

EL ALTO MILLARES

Introducción

La comarca del Alto Millares se encuentra en el interior de la población de Castellón, al oeste de la misma, limitando con la provincia de Teruel.

Es una región abrupta, tallada en la roca por el curso del río Millares, que otorga unidad orogénica a la misma. Es una comarca poco conocida para la mayor parte de los habitantes de la Comunidad y que, sin embargo, goza de una naturaleza desbordante centrada en sus elevadas montañas, los profundos tajos labrados por el río y los hermosos y estrechos valles que lo circundan.

Son muy numerosos los pequeños pueblos que salpican la comarca dotándola de un carácter pintoresco que la han convertido en lugar de destino para las gentes que desean alejarse, temporal o definitivamente, del modo de vida de los grandes núcleos de población.

La comarca no ha sido estudiada en profundidad respecto a su pasado más remoto; sin embargo, son notables los restos iberos de Arañuel y Zucaina.

También se han encontrado diversos restos de la época romana.

La mejor documentación acerca del poblamiento de la comarca comienza en la última parte de la dominación musulmana, cuando el emir almohade Abú Zayd elige estas tierras para residir tras perder el dominio de Valencia y verse obligado a pactar la colaboración con el rey Jaime I, hecho éste que marcará la historia de este período para la comarca.

Localización

Componen el Alto Millares las siguientes poblaciones: Arañuel, Argelita, Ayódar, Castillo de Villamalefa, Cirat, Cortes de Arenoso, Espadilla, Fanzara, Fuente Reina, Fuentes de Ayódar, Ludiente, Montán, Montanejos, Puebla de Arenoso, Toga, Torralba del Pinar, Torrechiva, Vallat, Villamalur, Villahermosa del Río, Villanueva de Viver y Zucaina.

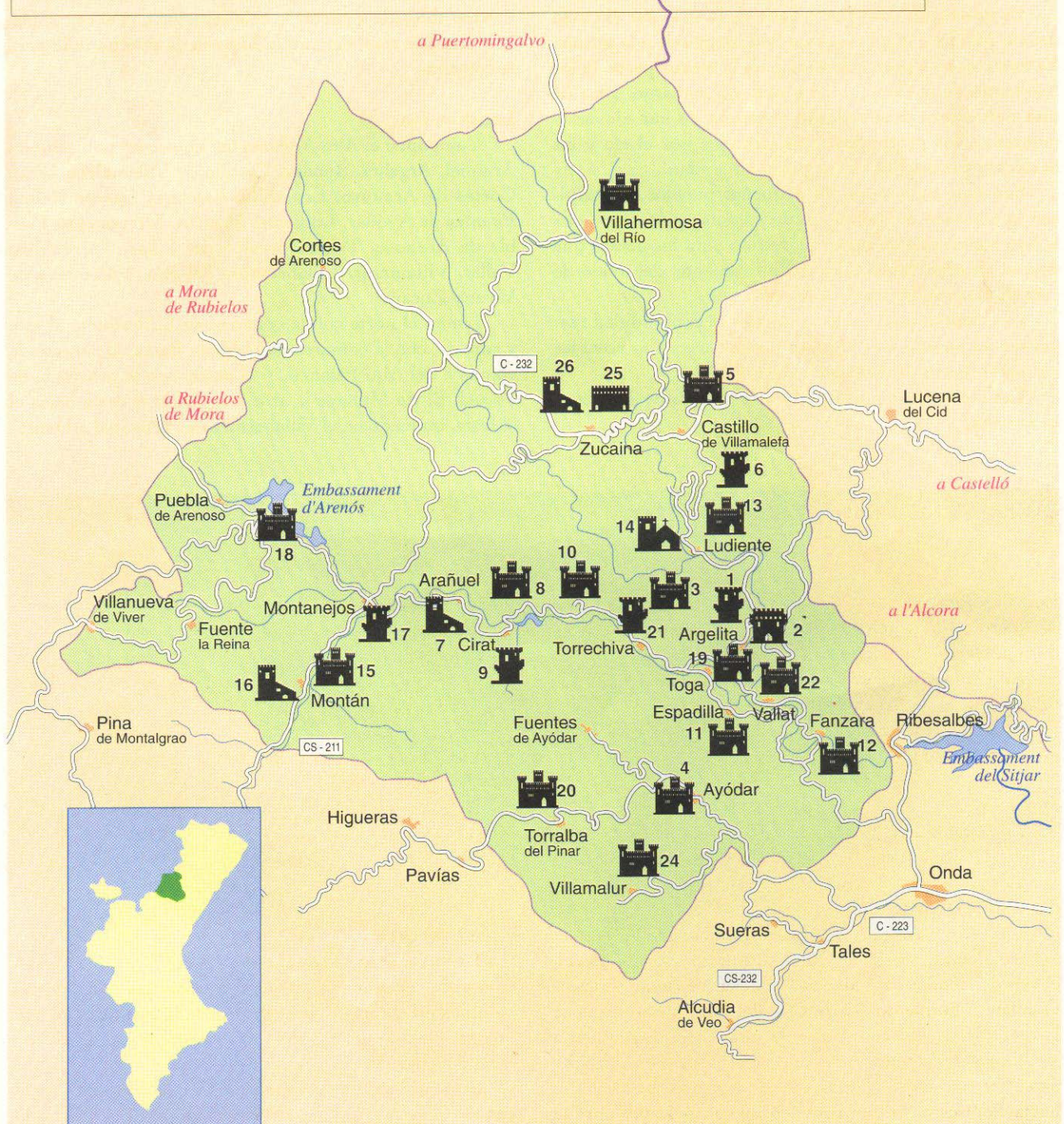
Limita al norte con la comarca de L'Alcalatén; al este y sureste, con la comarca de la Plana Baixa; al sur, con la comarca del Alto Palancia, y al oeste, con la provincia de Teruel. El río Millares la atraviesa desde el oeste hacia el sureste, teniendo en el Villahermosa su principal afluente.




Paisaje del río Millares cerca de Giraba

MAPA DEL ALTO MILLARES

- | | | |
|---|--|--------------------------------------|
| 1. Torre de Argelita | 10. Castillo de El Tormo | 19. Castillo de Toga |
| 2. Palacio de Abú Zayd (Argelita) | 11. Castillo de Espadilla | 20. Castillo de Torralba del Pinar |
| 3. Castillo de la Mola del Bou Negro (Argelita) | 12. Castillo de Fanzara | 21. Torre de Torrechiva |
| 4. Castillo de Ayódar | 13. Castillo de Ludiente | 22. Castillo de Ganalur (Vallat) |
| 5. Castillo de Villamalefa | 14. Iglesia Fortificada de Ludiente | 23. Castillo de Villahermosa del Río |
| 6. Torre de Giraba (Ludiente) | 15. Castillo de Montán | 24. Castillo de Villamalur |
| 7. Palacio de los Condes de Cirat | 16. El Convento (Montán) | 25. Murallas de Zucaína |
| 8. Castillo de Cirat | 17. La Torre de Montanejos | 26. Masía de la Chirivilla (Zucaína) |
| 9. Torre del Conde (Cirat) | 18. Castillo de Vinaza (Puebla de Arenoso) | |



TORRE DE ARGELITA



Localización

La torre de Argelita se encuentra en la plaza principal de la población homónima.

Argelita se ubica en la orilla del río Villahermosa, llamado aquí río de Argelita.

Cuenta con un centenar de habitantes y se sitúa a 311 metros de altitud.

Historia

En el centro del pueblo se encuentra la llamada torre de Argelita, que formaba parte de la estructura defensiva del palacio de Abú Zayd; no obstante, ésta, la torre cilíndrica, era exterior al palacio.

Abú Zayd (Abu Sa'íd 'Abd Al-Rahman) fue el último gobernador almohade de Valencia. Sus desavenencias con el rey de la taifa de Valencia le hicieron pactar y rendir vasallaje a Fernando III de Castilla. Este hecho provocó la reacción de Jaime I, que veía peligrar en ese acuerdo los límites de expansión pactados entre los reinos cristianos. Por esta circunstancia Jaime I dirigió sus ataques hacia Peñíscola, lo que provocó que Abú Zayd, ante la amenaza de nuevas agresiones, se declarase tributario de Jaime I en el año 1226.

En los años siguientes se reavivaron las luchas internas contra los almohades, que llevarían a la pérdida de su

territorio por parte de Abú Zayd, refugiándose finalmente en Segorbe (tras el Pacto de Calatayud con Jaime I). Posteriormente se retiraría, cada vez con menos posesiones, a Argelita, a lo que sería su palacio. Allí, entendiendo que no podría recuperar sus dominios, acabaría convirtiéndose al cristianismo.

Las tierras de Abú Zayd serían paulatinamente cedidas a la Iglesia y a la nobleza cristiana hasta su muerte.

La población es de origen musulmán. La expulsión de los moriscos se produjo en 1609 y en el año de 1610, Pedro Escrivá y Sabata, barón de Argelita, otorgó carta puebla al municipio.

Estado actual

La torre se halla restaurada. Es cilíndrica, con planta baja y dos alturas y se encuentra coronada por almenas. Se ubica en el centro de la plaza de la iglesia, exenta, aunque hasta el momento de su restauración se adosaba a otras construcciones.

Su fábrica es de mampostería y presenta varias ventanas en su cuerpo. El acceso se realiza por una puerta dotada de arco de medio punto, elevada, a la que se llega por una escalera de piedra acoplada a la construcción.

La parte principal de la construcción está datada en el siglo XIII.

PALACIO DE ABÚ ZAYD

(Argelita)

Localización

Los restos del palacio de Abú Zayd se encuentran ubicados en la población de Argelita, muy cerca de la llamada torre de Argelita.

Historia

No se dispone de datos certeros acerca de las dimensiones y forma exacta del antiguo palacio de Abú Zayd, aunque parece probado que era de reducido tamaño y principalmente se componía de la torre de planta rectangular que ha llegado hasta nuestros días.

En esta edificación residió el último gobernador almohade de Valencia tras retirarse de sus dominios después de los pactos celebrados con el monarca Jaime I.

Estado actual

El resto más importante del antiguo palacio de Abú Zayd, es la torre de tipo señorial almenada que se encuentra en uno de los flancos de Argelita.


También se aprecian distintos tipos de vestigios de amurallamientos que circundaban parte de la citada población.

La fábrica principal del cuerpo de la torre es de sillarejo con sillares en sus esquinas. Se compone de planta baja y tres alturas.

En la actualidad se ha restaurado parcialmente, presentado un aspecto exterior satisfactorio. Parte de los lienzos de muralla existentes también se han restaurado, incorporándose a una zona ajardinada.



CASTILLO DE LA MOLA DEL BOU NEGRE (Argelita)



Localización

El castillo de la Mola del Bou Negro se encuentra en una elevada montaña en el límite de los términos de Argelita y Ludiente, en el parapeto rocoso que se desploma sobre el estrecho que forma el río Villahermosa antes de llegar a la población y a 748 metros de altitud.

Historia

En el lugar donde se asienta la fortaleza se conocen poblamientos desde épocas muy antiguas. En su emplazamiento se ha localizado un yacimiento de restos iberos.

El castillo de la Mola del Bou Negro fue una de las fortalezas de mayores dimensiones de lo que hoy es el territorio de la Comunidad Valenciana. De hecho era el castillo dominante de una gran extensión de territorio en el que estaban incluidas numerosas poblaciones.

La fecha de su construcción es incierta, si bien se encuentran documentos, de finales del XII, que ya hablan de su existencia. Por esta circunstancia su origen se considera musulmán, posiblemente del siglo XII o anterior.

Se menciona como *castrum* en un documento cristiano

de 1225, detallándose su extensión superior a las quince hectáreas. En este sentido, este gran conjunto de construcciones defensivas es único en la Comunidad.

Perteneció también a los dominios de Abú Zayd a principios del siglo XIII, pasando posteriormente la propiedad a su hijo Fernando Pérez y, más tarde, a sus hijas Teresa y Sancha.

En los años siguientes se incorporaría a la corona y acabaría siendo adquirido por la familia Arenós.

Estado actual

El castillo se encuentra completamente en ruinas y únicamente se aprecian algunos lienzos de sus murallas principales y los basamentos de distintos torreones.

No obstante, su emplazamiento, así como la extensa magnitud de sus restos dispersos, dan una idea de lo formidable que debió de ser esta gran fortaleza.

Existe la certeza de que muchas de sus piedras han sido utilizadas para la construcción de edificios agrícolas.

En la actualidad queda también parte de una torre de aparejo regular que, seguramente, es de época cristiana.

CASTILLO DE AYÓDAR

Localización

El castillo de Ayódar se encuentra en la homónima población.

Ayódar es un municipio ubicado entre la sierra de Espadán y el río Millares, en la falda del monte Saganta.

Cuenta con casi doscientos cincuenta habitantes y se sitúa a 383 metros de altitud sobre el nivel del mar.

Historia

El pueblo de Ayódar es de origen musulmán y el castillo con sus dominios perteneció a Abú Zayd, el último gobernador almohade de Valencia, que se retiró a esta comarca tras perder su territorio y pactar con el rey Jaime I. Cuando éste se convirtió al cristianismo, la población musulmana de la región se sublevó en el año 1235.

Los amotinados serían contenidos y doblegados por las propias tropas de Abú Zayd, el cual no recibiría la ayuda prometida por el monarca cristiano. Esto ocurriría en el año 1236, y a partir de entonces el municipio de Ayódar pasaría a incorporarse a los dominios de Abú Zayd.

Posteriormente lo cedería a su hijo Fernando, quien lo poseería hasta su muerte, acaecida en el año 1262. De igual modo ocurrió con muchos territorios que fueron propiedad del gobernador almohade. Y así mismo, estos territorios volverían a sus dominios con la desaparición de

su hijo. Finalmente serían donados a la Iglesia. Más tarde, el castillo volvería a ser titularidad de la corona y, con posterioridad, ostentarían su dominio diversos nobles, como los Arenós y el duque de Villahermosa, y familias como los Muñoz y los Saavedra.

Tras la expulsión de los moriscos, acaecida en 1609, Ayódar se repobló con diez familias cristianas y se le concedió la carta puebla en el año de 1611 por parte del barón de Ayódar.

Desde este momento quedó como cabeza de la baronía, de la que formaban parte los siguientes pueblos: Fuentes, Torralba, Villamalur e Higueras. De esta época se conserva en la población el palacio de la Baronía, construido a principios del siglo XVII.

En el año de 1837, en el curso de la primera guerra carlista, las fuerzas conservadoras ocuparon la población y el castillo, si bien establecieron su cuartel general en el convento de los dominicos.


Estado actual

El castillo se encuentra en ruinas. Es de planta irregular dispersa con torre del homenaje excéntrica.

Sin duda, se trató de una potente fortaleza, tal como atestiguan sus grandes lienzos de muralla y la sólida torre del homenaje de planta cuadrada, ubicada en un flanco del recinto que ocupaba el castillo.



CASTILLO DE VILLAMALEFA



Localización

El castillo se encontraba en la loma alrededor de la cual se distribuye la población de Castillo de Villamalefa.

Es ésta una población ubicada en el interior de la zona montañosa de la comarca, en su parte norte, casi en L'Alcalatén.

Cuenta con algo más de ciento setenta vecinos y se sitúa a más de ochocientos metros de altura sobre el nivel del mar.

Historia

Existen pocas noticias acerca de los orígenes de la población; no obstante, se acepta su origen musulmán.

Perteneció a la baronía de Arenós y, por tanto, estuvo sujeta a los cambios de titularidad de ésta.

Sin duda, los episodios más importantes en la historia

del castillo se produjeron en el curso de las guerras carlistas, a raíz de las cuales el general Espartero ordenó su demolición, acción ésta que se llevó a cabo con especial meticulosidad, tal y como atestiguan sus escasos restos

Estado actual

El castillo ha desaparecido en su mayor parte.

Se encontraba en la zona más alta del cerro que domina la población.

Aunque históricamente tuvo parte en el desarrollo político y militar de la región, hoy casi no existe. Muchos de sus sillares se han utilizado en la construcción de diversos edificios del núcleo urbano.

Tan sólo se pueden apreciar algunos restos de murallas y los basamentos de algunas torres, así como vestigios de un aljibe.

TORRE DE GIRABA (Ludiente)

Localización

La torre de Giraba se encuentra cercana a Castillo de Villamalefa, al sur de esta población, pero en el término de Ludiente y en las proximidades de la aldea de Giraba, de donde toma el nombre.

Historia

La torre se ubica sobre un cerro que domina el curso del río Millares a su paso por la zona sur del término de Castillo de Villamalefa.

Se trató de un puesto de vigilancia adelantado de los castillos que se extendían por el curso del río y de la fortaleza de Castillo de Villamalefa.

Estado actual

Es una torre de cuerpo cilíndrico y de fábrica de sillarejo con muy sólido aspecto.

Tiene un pequeño acceso inferior, y alrededor de la misma se observan abundantes restos de amurallamientos, lo que nos hace pensar en la posibilidad de que se tratase de un pequeño castillo en esta parte alta del curso del río Millares.

La torre está desmochada y presenta algunas ventanas. En su interior se aprecian los restos de una escalera que permitía el acceso a sus dos plantas superiores.

La torre domina una amplia zona del curso del río, función estratégica para la que fue edificada.

